

Parc Cenedlaethol Arfordir Penfro ANT 20 - TREFIN



Lleoliad, Cyd-destun a Nodweddion Ffisegol

Dyma ANT arfordirol, llinol, fawr sy'n rhedeg tua'r de o fryn caregog amlwg Garm Fawr i'r de orllewin, i ben dwyreiniol bryniau Carn Lidi, i fyny at Garm Penberi ond heb ei chynnwys. Mae'r clogwyni caregog bron yn barhaus, a hwnt ac yma mae yna gillfachau a childraethau cysgodol fel Aberreiddi, Porthgain ac Abercastell. Mae hanes hir o chwarelu ar hyd yr arfordir hwn ac mae'n dylanwadu ar leoliad a ffurf adeileid y pentref arfordirol.

Nodweddion Gwleddol a Synhwyraidd

Ar y darn hwn o arfordir ceir cyfres o glogwyni danheddus tal a llethrau serth, gydag ambell frigiad caregog danheddog, sy'n cyferbynnu gyda'r cilfachau mwy cysgodol rhyngddynt. O gopaon y clogwyni ceir golygfeydd estynedig i'r gogledd a'r de ar hyd yr arfordir. Mae'r gelfiro'n dirwedd amaethyddol, bratid yn donnog, o gaeau canolig, gyda pherthynas weledol agos gyda'r arfordir cyfagos. Hwnt ac yma ar hyd yr ardal mae yna ffermydd gwasgarog ac ambell bentrefan a phentref bach. Mae yna ardaloedd gwasgareddig o glystyrau coetir ac eangderau o goetir a phrysg.

Nodweddion y Llystyfiant a'r Cynefinoedd

Cynefinoedd yn cynnwys ffeniau, gwelyau cyrs, gweundir isel, clogwyni morol, traethau caregog a thywoold. Rhywogaethau pwysig yn cynnwys hebog tramor, brain coesgoch, morloi llwyd, gwiber, madfallod, dyfrgwn a




Nodweddion Daearegol

Yn y gogledd, mae yna arwyneb arfordirol sydd ar oledf, ysgafn ac sydd wedi datblygu i'r gogledd o gribyn Croesgoch-Mathry. Mae'n codi i tua 90m UDO tua'r dwyrain ond yn cynnwys llyfyan tua 60m yn ardal Abercastell, sy'n cael ei dorri gan ddyffryn Abercastell. Dominyddir yr ardal ddeheuol gan gribyn hir, isel gyda brigau crwn a chyfeiriadaeth GorDeGor-DwGogDw. Mae'n codi i tua 130m UDO, yn disgyn i'r gogledd tuag at lwyfan arfordirol a hefyd i'r de, tuag at fasn Comin Treio, sydd wedi'i lenwi gan ddriff. Mae'n cynnwys bryncyn creigiog nodedig Carn Penberi. Dominyddir daeareg y creigwely gan lechi Ordoffcaidd a nodwedd o'r arfordir yw craig laid Ordoffcaidd.

Nodweddion Hanesyddol a Diwylliannol

Mae'r rhan o'r ANT hon sydd yn y man mwyaf de orllewinol yn gorwedd o fewn Tirwedd o Ddiddordeb Hanesyddol Eithriadol yng Nghymru Penrhyn Tyddewi ac Ynys Dewi. Mae yna henebion o gynhanes, beddrod siambr, crugiau crwn o'r Oes Efydd, bryngaerau o'r Oes Haearn, henebion Cristnogol cynnar a safleoedd archeolegol diwydiannol, pob un o bwysigrwydd cenedlaethol. Mae yna fryngaer Rhuferinig-Brydeinig/Oes Haearn mewn sawl man, a'r harbwr diwydiannol ym Mhortgain. Mae mewn ardal sydd dan bwysedd sylweddol gan berchnogion ail gartrefi, fel rhat ardaloedd eraill o'r Parc Cenedlaethol. Mae perchnogaeth yr Ymddiriedolaeth Genedlaethol yn cynnwys dwy ardal ger Sant Nicolas; eraill ger Porthgain ac Aberreiddi. Mae ardal fywaf gogledd ddwyreiniol yr ANT hon yn cynnwys adran fach o Dirwedd Gofrestredig o Ddiddordeb Hanesyddol yng Nghymru Pen Caer: Garm Fawr a Phen Strwmbwl.

Nodiant y Map:

-  Ffin y Parc Cenedlaethol
-  Ffin yr ANT
-  Ffin yr ANT wedi'i diffinio gan Ffin y Parc Cenedlaethol

Gwerthusiad ac Argymhellion

ANT Rhif	Ardal Nodwedd	Meysydd Agwedd Gwleddol a Synhwyraidd	Meysydd Agwedd y Dirwedd Ddaearregol	Meysydd Agwedd Cynefinoedd y Dirwedd	Meysydd Agwedd y Dirwedd Ddiwylliannol	
20	Trefin	24 - Uchel 25 - Eithriadol 91 - Canolig	90 - Eithriadol 105 - Eithriadol 106 - Canolig 107 - Uchel 111 - Canolig	385 - Uchel 405 - Canolig 409 - Canolig 440 - Uchel 672 - Canolig 740 - Canolig 804 - Uchel 827 - Canolig 873 - Uchel 995 - Eithriadol 996 - Canolig	46059-Uchel 46060-Uchel 46066-Eithriadol 46086-Eithriadol 42279-Eithriadol	004 - Eithriadol 512 - Eithriadol

Termau Gwerthuso Agwedd LANDMAP:
O Bwysigrwydd Cenedlaethol neu Ryngwladol
O Bwysigrwydd Cenedlaethol neu Ryngwladol
O Bwysigrwydd Lleol
Ychydig o Bwysigrwydd neu Heb Fod yn Bwysig o Gwbl
<i>(Mae'r cyfeirnodau yn y tabl yn cyfeirio at y Meysydd Agwedd penodol a nodwyd)</i>

Nodweddion Arbennig (Nodweddion Pwysig y Dirwedd)

- Tirwedd arfordirol agored ac amrywiol gyda golygfeydd helaeth ar hyd y morlin
- Mae yna gymeriad settledig hirsefydlog cryf, sy'n deillio o aneddiadau graddfa fach a ffermydd gwagareidig o fewn tirwedd tir fferm donnog sy'n fugeiliol yn bennaf. Mae yna bensaerniaeth gynhenid leol sy'n nodedig iawn, gydag adeiladau o gerrig a thoeon o lechi / wedi'u growtio
- Diffiniwyd patrwm y caeau yn dda ac mae'n rhoi gwedd cyfoethog i'r dirwedd agored, ble mae ardaloedd bach o goetir a physg yn rhannu'r dirwedd. Ni ellir gorbwysleisio pwysigrwydd y banciau perthi a'r waliau cerrig sych sy'n creu ffiniau cae traddodiadol, ac mae ansawdd eu cyflwr o ganlyniad i arferion rheoli yn eiflen sy'n diffinio'r dirwedd
- Mae yna lond lle o gynefinoedd yma sy'n bwysig yn genedlaethol, yn enwedig cynefinoedd gweundir isel a chlogwyni arfordirol. Aseswyd y clogwyni ar hyd mwyafnif arfordir yr ANT hon fel rhael sydd o werth eithriadol, a chefnogir hyn gan ddyodiad dros 50% o'r morlin fel Safle o Ddiddordeb Gwyddonol Arbennig, Ardal Gadwraeth Arbennig neu Ardal Gwarchoadaeth Arbennig
- Mae'r cyfoeth o nodweddion hanesyddol ac archeolegol sydd yma, o gynhanes i'r gorffennol diwydiannol diweddar, yn cyfrannu at werth hanesyddol eithriadol llawer o'r dirwedd hon, peth ohoni o bwysigrwydd cenedlaethol. Ar ben mwyaf gogleddol yr ANT hon, mae yna ran fach o Dirwedd Gofrestredig o Ddiddordeb Hanesyddol Arbennig yng Nghymru Pen Caer: Gam Fawr a Phen Strwmblw. Mae'r pentir mawr a nodedig hwn yn ffurfio tirwedd sy'n gryfder o elfennau o barhad a goroesiad hanesyddol o'r cyfnod cynhanes ymlaen.
- Mae'r olion diwydiannol ar raddfa tirwedd gyfan, ac yn cynnwys y 'lagwn glas' eiconig yn Aberreiddi a'r hopranau ym Mhorthgain. Mae'r darn o arfordir rhwng Aberreiddi a Phorthgain yn daith trwy hanes diwydiannol, gyda chwatarelau cerrig, bythynnod y gweithwyr, tŷ'r rheolwr, tramffyrdd a glanfeydd, sydd oll yn cyfrannu at stori'r dirwedd
- Mae yna Ardaloedd Cadwraeth yn Nhrefin (dynodwyd Awst 1997), sy'n cynnwys safle o bwysigrwydd hanesyddol palas yr esgob, ac ym Mhorthgain (dynodwyd Tachwedd 1997) i gydnabod treftadaeth ddiwydiannol graddfa fawr - yn enwedig yr harbwr, odyrau calch a strwythurau cysylltiedig - y pentref harbwr a physgota bach hwn. Roedd y rhain, a strwythurau cynharach â chysylltiad at chwatarelu am lechi, gan gynnwys yr odyn galch, yr harbwr a Pilots House, yn rhoi cymeriad hanesyddol unigryw i Borthgain.

Tueddiadau Dimadwy yn y Dirwedd

- Mae'n ymddangos bod y dirwedd sy'n cael ei ffermio mewn cyflwr cyson o ran theolaeth a chyflwr. Mae'r math o reolaeth, a'i ddwyyster, yn amrywio ar draws yr ardal ond ystyrir ei fod yn addas, i raddau helaeth, i natur amaethyddol yr ardal
- Mae'r broses o reoli ffiniau cae yn amrywio'n lleol.

Canllawiau Rheoli

- Gwarchod golygfeydd helaeth ar hyd y morlin a natur ddiglyffro'r clogwyni a'r cilfachau
- Cadw a gwarchod clystyrau ac eangderau o goetir fel elfennau gwleddol pwysig i rannu'r dirwedd; hybu'r broses o ailblannu gyda rhywogaethau llydanddail
- Cynyddu ardaloedd o brysg eithin a phorfa arfordirol heb ei reoli, ond peidio â chaniatáu i redyn lechfeddiannu gweundir isel a glaswelltiroedd arfordirol
- Annog perchnogion tir i gymryd rhan mewn cynlluniau amaeth-amgylchedd, gyda phwyslais penodol ar hybu adferiad neu aisefydliad waliau cerrig a pherthi ffin cae traddodiadol mewn lleoliadau gwleddol pwysig
- Sicrhau bod tefelau pori yn ddefnyddol er mwyn i frith y gors a mathau o degeirianau ffynnu
- Peidio â gadael i dir sydd wedi'i wella'n amaethyddol ymestyn i ardaloedd o weundir isel a glaswelltiroedd arfordirol
- Sicrhau, cyhyd ag sy'n bosib, nad oes unrhyw nodweddion daearregol na geomorffolegol yn cael eu colli na'u difrodi
- Sicrhau bod olion diwydiannol yn weleddol ac yn ddealladwy
- Sicrhau, cyhyd ag sy'n bosib, nad yw henebion ac olion yn cael eu colli na'u difrodi.