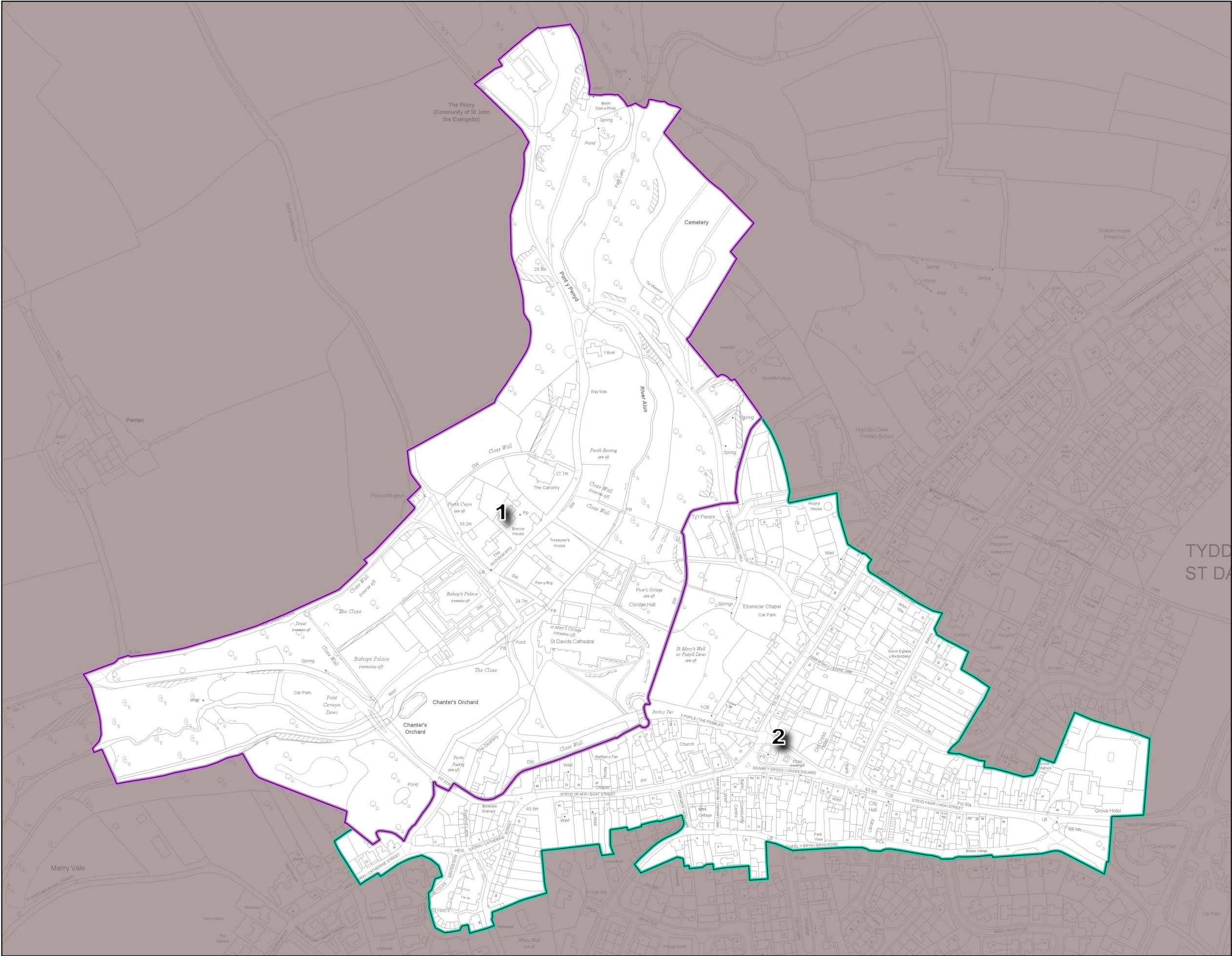


Tyddewi
Ardal Gadwraeth
Dynodwyd 1977
Ymestynnwyd 1995
MAPIAU 2

Ardaloedd Cymeriad



Tyddewi

Ardal Gadwraeth

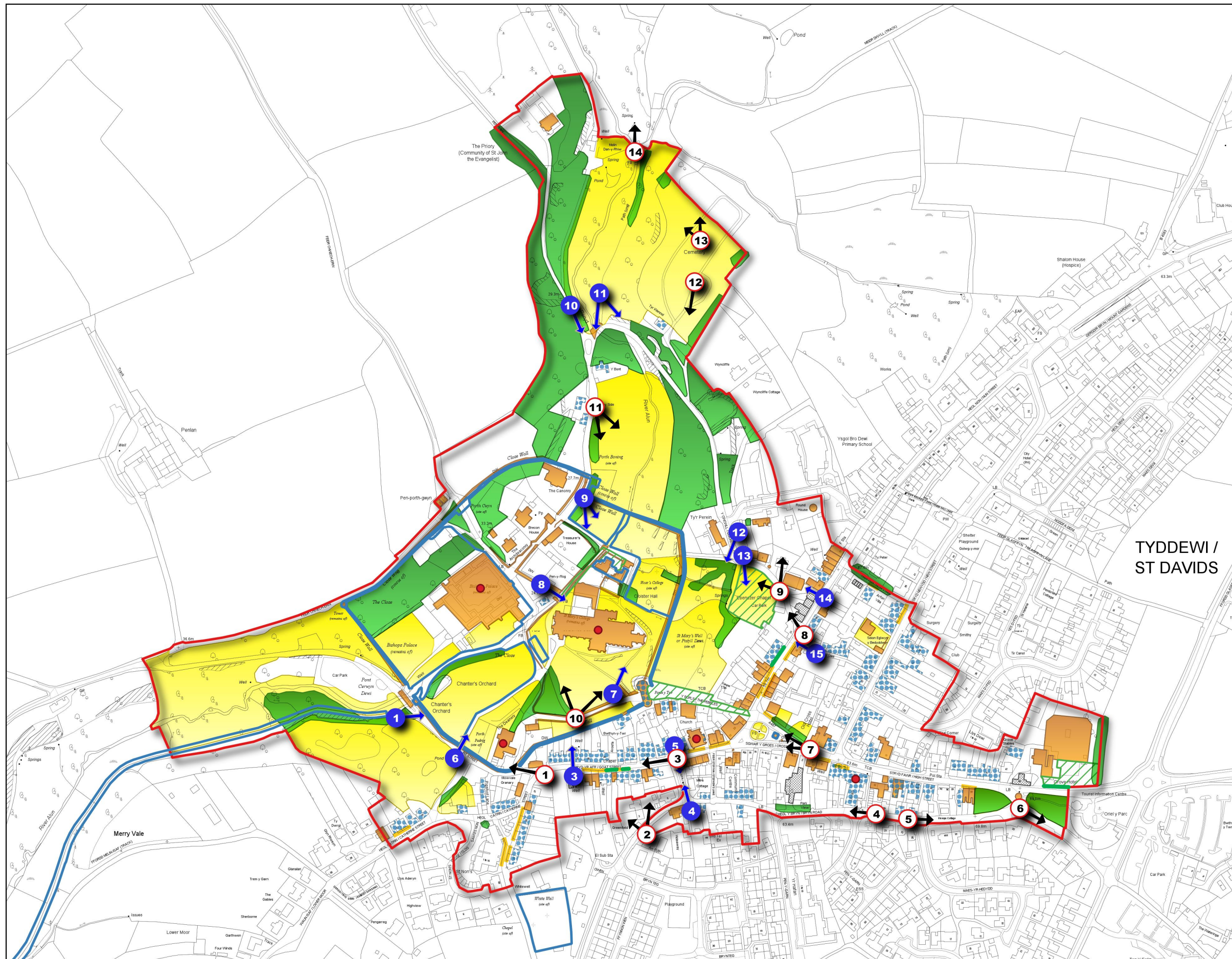
Dynodwyd 1997

MAPIAU 1

- Ardal Gadwraeth/Ardaloedd Cymeriad
- Adeiladau Rhestredig
- Gorchymyn Cadw Coed/Coed sy'n bwysig i'r lleoliad
- Henebion Rhestredig
- Safle o Ddiordeb Gwyddonol Arbennig
- Ardal Cadwraeth Arbennig
- Adeiladau Tirnod
- Adeiladau Ynni Positif
- Cwrtlau/ffrntiadau Allweddol
- Ardaloedd Agored Hanfodol
- Cyfle i wella'r blaengwrt/cwrtil/ffrntiadau siopau
- Cyfle i Wella'r Ardal
- Cyfle i Wella Nodweddion yn y Maes Cyhoeddus
- Cyfle i wella'r adeilad

- Golygfa allweddol
1. Golygfa o Deanery Hill dros Merrivale
 2. Golygfeydd o Bryn Road tuag at Glegyr Boia tuag at Warpool Court, hefyd olygfeydd yn y pellter o Garn Llidi
 3. Golygfa i lawr Stryd yr Afr tuag at Clegyr Boia a Phenlan
 4. Golygfa o Bryn Road tuag at frigiadau creigiog a Chlegyr Boia
 5. Golygfa i fyny Bryn Road tuag at y coed yn The Grove
 6. Golygfeydd o The Grove tuag at Dŵr-y-felin
 7. Golygfa o Sgwâr Tyddewi dros dŵr yr Eglwys Gadeiriol tuag at Benlan a Chlegyr Boia
 8. Golygfeydd gwych dros dirwedd ddramatig yn y pellter
 9. Golygfa o Quickwell Hill dros Glos y Gadeirlan
 10. Golygfeydd eang dros fynwent y Gadeirlan tuag at Garn Llidi, Penberi a Threledydd
 11. Golygfeydd ar draws Glos y Gadeirlan lled-wledig
 12. Golygfeydd o fynwent y ddinas ar draws Clos y Gadeirlan a'r ddinas
 13. Golygfeydd gwledig eang ar draws Penrhyn Tyddewi
 14. Golygfa i'r gogledd i fyny Dyffryn Alun deniadol

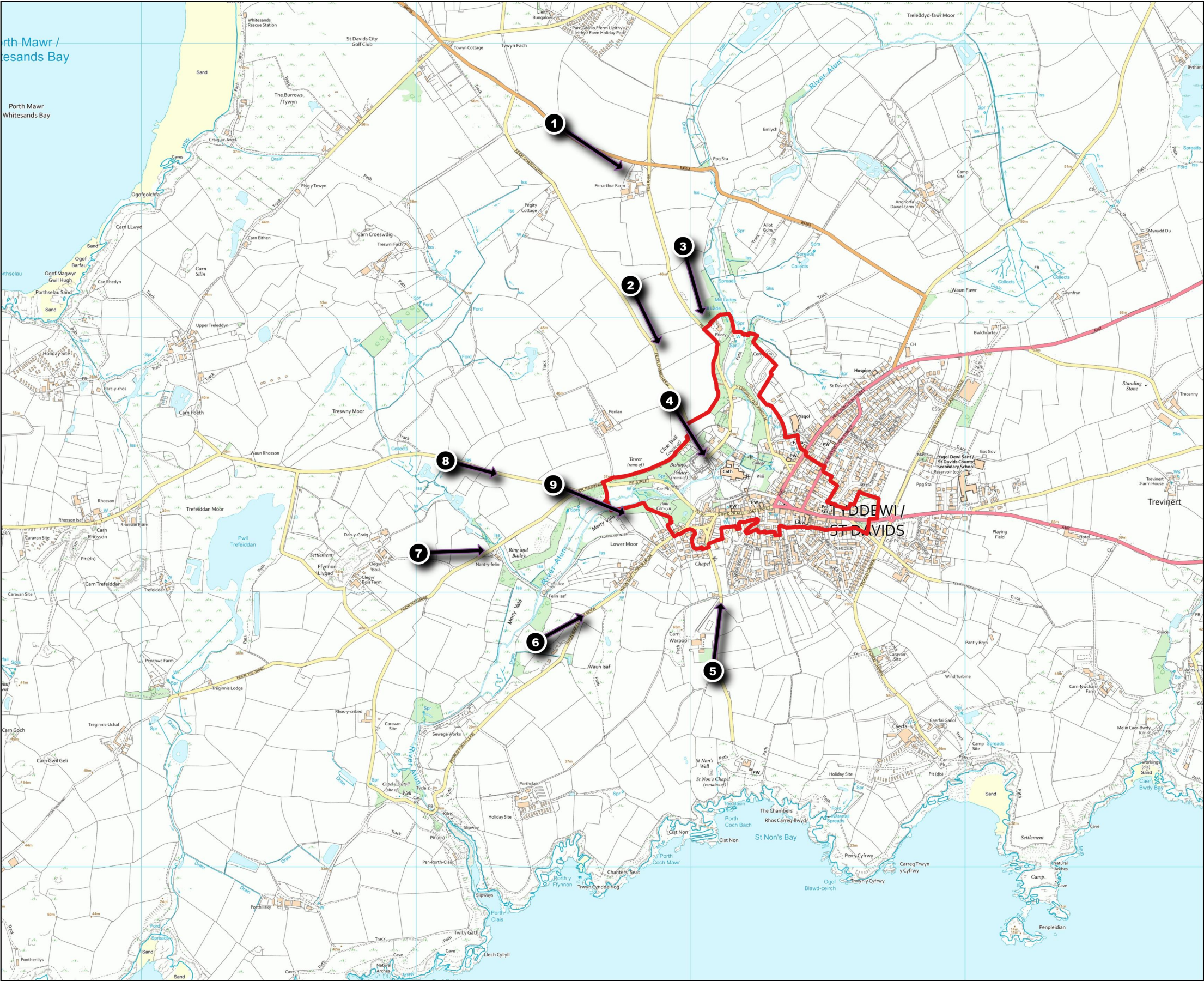
- Cipolwg ar a gwrthrych/tirnod/pwynt diddordeb
1. Golygfa o Merrivale tuag at Lys yr Esgob a'r Gadeirlan
 2. Golygfa o Stryd Catrin tuag at Glos y Gadeirlan
 3. Cipolwg deniadol ar Glos y Gadeirlan rhwng tai
 4. Golygfa dros Stryd yr Arf tuag at dŵr y Gadeirlan
 5. Golygfa o Feidr Meir ar gau gan strydlun traddodiadol
 6. Golygfeydd o Glos y Gadeirlan o'r Deondy
 7. Golygfa o'r 39 Gris dros Glos y Gadeirlan
 8. Golygfa o'r Gadeirlan o bont Pen-y-ffos
 9. Golygfa o Wal Clos a Cloister Hall
 10. Golygfa ar draws dolydd afon tuag at Glos y Gadeirlan
 11. Golygfeydd ar hyd lonydd lled-wledig o Bant-y-penyd
 12. Golygfa o Quickwell Hill tuag at Cloister Hall
 13. Golygfa o Quickwell Hill ar draws y cae tuag at Heol Nont
 14. Golygfa o Heol Non wrth ymyl Capel Ebeneser
 15. Golygfa trwy'r bwch dros Glos y Gadeirlan



TYDDEWI /
ST DAVIDS



Map o Olygfedd Amlwg Tyddewi



Tyddewi
Ardal Gadwraeth
Dynodwyd 1977
Ymestynnwyd 1995
MAPIAU 3

1. O B4583 ger Penarthur. Graddfa Y ddinas i'w gweld ar linell gorwel isel gyda Chapel Tabernacl yn amlwg; pinaclau tŵr y Gadeirlan i'w gweld
2. O Feidr Chwech-erw. Panorama gwyh o'r ddinas, mynwent, Ysgol Bro Dewi, Tŷ Crwn, Capel Ebeneser, y Gadeirlan, Warpool Court
3. O'r lôn wledig rhwng Penarthur a Phenrhiw. Golygfeydd yn y pellter o'r ddinas uwchben tŵr y Gadeirlan, gyda meindwr bychan y Tabernacl yn ddramatig ar ei ben. Cyferbyniad unigryw rhwng treflun a lle gwledig iawn
4. O'r lôn wledig rhwng Pen-porth-gwyn a Phenlan. Golygfeydd gwyh dros Gros y Gadeirlan yn dangos y Gadeirlan a'r llys, gyda'r tri chapel yn taflu eu cysgod dros y ddinas ar y gorwel.
5. I'r gogledd o Eglwys Santes Non. Lôn wledig gyda chloddiau nodweddiadol. Stryd Fawr i'w gweld i'r gogledd-ddwyrain; golygfeydd gwyh tuag at Garn Llidi a Phenberi
6. Gogledd-ddwyrain o Borthclais. Lôn wledig, golygfeydd tuag at Lower Moor gyda golygfa anarferol o dŵr y Gadeirlan yn codi uwchben y gorwel
7. I'r gogledd-ddwyrain o Glegyr Boia. Lôn wledig gyda chloddiau, golygfeydd yn dangos y mwyafrif o'r ddinas gyda'r eglwys gadeiriol yn y blaendir a Thabernacl ar linell yr awyr
8. I'r dwyrain o Rhossion. Rhostir eang gyda Chlegyr Boia i'r de. Golygfeydd yn y pellter o'r ddinas gyda thŵr y Gadeirlan a Fferm Penlan
9. Golygfa o gyffordd y ffyrdd i Dreginnis a Phorthstinan. Golygfeydd gwyh o du blaen y Gadeirlan yn codi uwchben y coed gyda'r ddinas yn gefndir..

- A. Ardal amlwg i'w gweld o'r De-orllewin o amgylch Clegyr Boia, gan fod yn gefndir i dŵr yr eglwys gadeiriol, yn cynnwys 'Wyncliffe' ac Ysgol Bro Dewi.
- B. Eiddo traddodiadol yn wynebu New Street.
- C. Ffermdy ac adeiladau hanesyddol (Glasfryn). Grŵp o goed yn amlwg ar y gorwel wrth edrych arnynt o Benarthur i'r Gogledd-orllewin.
- D. Gwrychoedd traddodiadol ar ochr ogleddol yr A487 gan greu prif fynedfa i Dyddewi o'r dwyrain.
- E. Canolfan Gwybodaeth Tyddewi: adeilad modern allweddol sy'n fynediad amlwg i'r Stryd Fawr.
- F. Maes parcio wedi'i dirlunio'n dda a chae agored.
- G. Caeau pellennig, tŵr amlwg Tŵr-y-felin, yn bwysig yn bensaernïol ac yn hanesyddol ac fel tirnod
- H. Caeau agored anghysbell sy'n cynnwys llwybrau hanesyddol pridd / cerrig ar oleddf a chaeau rhesog canoloesol sydd wedi goroesi
- I. Rhan o Eglwys y Santes Non o bwysigrwydd pensaernïol, archeolegol a thirwedd: pwysigrwydd hanesyddol mawr fel man geni Dewi Sant.
- J. Mae Gwesty'r Warpool Court o bwysigrwydd hanesyddol a phensaernïol: ynghyd â Charn Warpool, yn nodweddion tirwedd sylweddol wrth edrych arnynt o'r gogledd a'r gorllewin.
- K. Y Fagwr, adeiladau allanol a gardd â mur o'i chwmpas o bwysigrwydd pensaernïol / hanesyddol gyda chaeau agored yn codi i Garn Warpool.
- L. Lower Moor a Merry Vale o bwysigrwydd ecolegol / tirwedd, safle cafn melin a melin sydd o bwysigrwydd hanesyddol / pensaernïol / archeolegol.
- M. Cefndir tirwedd gwych i Glos y Gadeirlan ddiarffordd wrth edrych o'r ddinas ei hun: yn cynnwys caeau agored gyda fferm draddodiadol (Penlan), yr olaf hon o bwysigrwydd pensaernïol / hanesyddol.
- N. Caeau agored sy'n rhan o'r cefndir i Glos y Gadeirlan wrth edrych arnynt o'r fynwent.

